





Hlavní inženýr projektu:	Petr Švorba		 dopravní stavby / geodetická činnost  Vítězná 1315/22, 360 01 Karlovy Vary tel. 792 305 909, 773 222 000 e-mail: <a href="mailto:info@geoprojectkv.cz">info@geoprojectkv.cz</a>	
Zodpovědný projektant:	Petr Švorba			
Vypracoval:	Bc. Jakub Cingroš			
Objednatel:	<b>Město Sokolov</b> Rokycanova 1929, 356 01 Sokolov		Formát:	Číslo zakázky:
Název:	<b>Plocha pro parkovací stání, ulice Nádražní, Sokolov II.</b>		Datum:	Paré číslo:
Objekt:			Úroveň:	
Příloha:	<b>Průvodní zpráva</b>		Měřítko:	Číslo přílohy:
			-	<b>A</b>

## O B S A H

A.1 IDENTIFIKAČNÍ ÚDAJE .....	2
A.2 ČLENĚNÍ STAVBY NA OBJEKTY A TECHNICKÁ A TECHNOLOGICKÁ ZAŘÍZENÍ.....	2
A.3 SEZNAM VSTUPNÍCH PODKLADŮ .....	2

## A.1 IDENTIFIKAČNÍ ÚDAJE

### A.1.1 ÚDAJE O STAVBĚ

a) Plocha pro parkovací stání, ulice Nádražní, Sokolov II.

b) kraj Karlovarský

KÚ Sokolov [752223]

ul. Nádražní v Sokolově

c) nová trvalá stavba; parkování a dopravní obslužnost

### A.1.2 ÚDAJE O STAVEBNÍKOVĚ

Město Sokolov

Rokycanova 1929, 356 01 Sokolov

IČ: 00259586

### A.1.3 PROJEKTANT NEBO ZHOTOVITEL PROJEKTOVÉ DOKUMENTACE

a) GEOprojectKV s.r.o.

IČ: 06032354

Vítězná 1315/22, 360 01 Karlovy vary

b) Petr Švorba

ČKAIT: č.0301467

TD02 – dopravní stavby, nekolejová doprava

c) Ing. Petr Švorba

ČKAIT: č.0301075

IT00 – technologická zařízení staveb

Bc. Pavel Pruský

ČKAIT: č.0301500

IT00 – technologická zařízení staveb

TE03 – tech. prost. staveb, elektrotechnická zařízení

d) Ing. Jaromír Vojta

oprávnění zeměměřičského inženýra podle zákona 200/1994 Sb.  
§ 13 odst. 1 písm. a), b), c)

## A.2 ČLENĚNÍ STAVBY NA OBJEKTY A TECHNICKÁ A TECHNOLOGICKÁ ZAŘÍZENÍ

SO101 – Komunikace a zpevněné plochy

SO401 – Veřejné osvětlení

### A.3 SEZNAM VSTUPNÍCH PODKLADŮ

- Katastrální mapa
- Platný územní plán města Sokolov
- Geodetické zaměření
- Místní šetření + fotodokumentace
- Vyjádření a informativní zákresy správců sítí